

Утверждена

(наименование документа об утверждении, включая наименования органов государственной власти или

органов местного самоуправления, принявших решение об утверждении схемы или

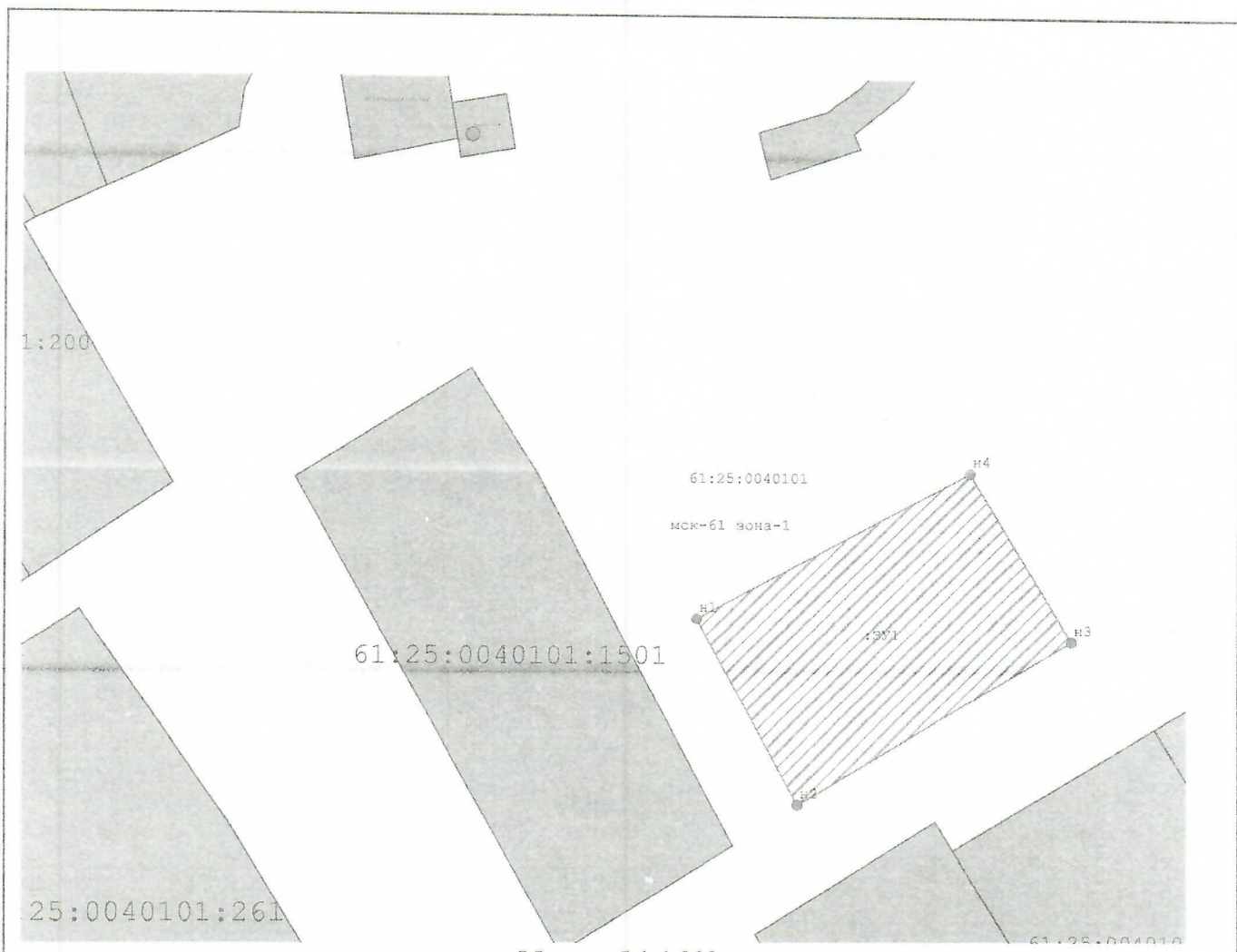
подписавших соглашение о перераспределении земельных участков)

от _____

№ _____





Схема расположения земельного участка или земельных участков на кадастровом плане территории

Площадь земельного участка		1 382 м ²	
Обозначение характерных точек границ	Координаты, м		
	X	Y	
1	2	3	
н1	440 591,13	1 427 870,83	
н2	440 563,84	1 427 885,58	
н3	440 587,81	1 427 925,66	
н4	440 612,71	1 427 910,76	
н1	440 591,13	1 427 870,83	



Масштаб 1:1 000

Условные обозначения:

-  - Существующая часть границы, имеющиеся в ГКН сведения о которой достаточны для определения ее местоположения
-  - вновь образованная часть границы, сведения о которой достаточны для определения ее местоположения
- 61:25:0040101 - обозначение кадастрового квартала
- МСК-61 зона-1 - система координат
-  - образуемая точка, сведения о которой позволяют однозначно определить ее местоположение
-  - название кадастрового номера земельного участка